

Une candidature à l'UNESCO est un engagement qui permet de faire reconnaître la valeur exceptionnelle d'un territoire au plus haut niveau de prestige international qui soit.

Inscrire les Alpes de la Méditerranée sur la liste du patrimoine mondial, c'est garantir une transmission de son caractère remarquable aux générations futures.

D'après l'histoire et les caractéristiques exceptionnelles de sa géologie, de sa biodiversité et de ses évolutions toujours en cours, ce site a des chances de devenir, après le dépôt de son dossier en 2017, « Patrimoine mondial de l'humanité ».

Aujourd'hui, ce site raconte l'histoire de la nature, indissociable de celle des hommes et des femmes qui y vivent. C'est pourquoi cette candidature à l'UNESCO est avant tout la leur et un défi pour le territoire, qui n'a de sens que s'il est porté par ses habitants, élus, écoliers, universitaires, professionnels, randonneurs, amoureux de la nature, artistes, visiteurs... Alors,

Ensemble, démontrons que notre Patrimoine est unique et qu'il mérite l'UNESCO !

Un engagement partagé

L'union franco-italienne baptisée « Alpes de la Méditerranée » constitue une opportunité fantastique de mobiliser l'esprit transfrontalier d'hommes et femmes fédérés autour de la valorisation de leur territoire.

En avril 2013, la France et l'Italie inscrivent les Alpes de la Méditerranée en tant que bien naturel transfrontalier sur leur liste indicative pour l'UNESCO. Pour compléter les richesses que constituent déjà de manière historique le Parc national du Mercantour et le Parc naturelle Alpi Marittime, les limites du bien ont été étendues aux Parcs régionaux du Marguareis et d'Alpi Liguri ainsi qu'aux aires protégées de la Provincia di Imperia, à l'Area protetta regionale Hanbury et à une partie du Département des Alpes-Maritimes allant jusqu'à la côte.

Afin de défendre ce projet à forte valeur ajoutée pour notre territoire, un certain nombre d'instances apporte leur aide précieuse...

 <https://www.facebook.com/Alp.Mediterranee>

 <https://twitter.com/alpmediterranee>

www.alpmediterranee.eu



Fondo europeo di sviluppo regionale
Fonds européen de développement régional



Programma Alcotra 2007-2013
Insieme oltre i confini
Programme Alcotra 2007-2013
Ensemble par-delà les frontières

Enti Promotori
Porteurs du projet



Parc naturel
Alpi Marittime



Parc naturel
del Marguareis



PARCO
ALPI
LIGURI



PROVINCIA
DI IMPERIA



Area Protetta Regionale
Giardini Botanici
Hanbury



DÉPARTEMENT
DES ALPES-MARITIMES

Cofinanziatori
Co-Financeurs



Région
PACA



ALPES DE HAUTE
PROVENCE



REGIONE
PIEMONTE



REGIONE LIGURIA

Sostenitori
Mécènes



Gouvernement Princier
PRINCIPAUTÉ DE MONACO



FONDATION
PRINCE ALBERT II
DE MONACO



Allianz

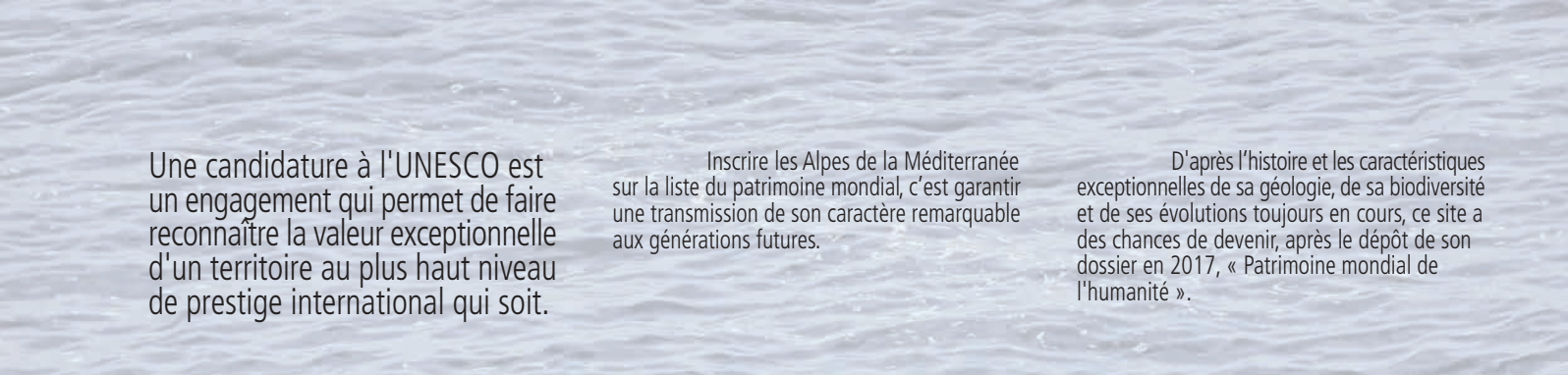


Comitato di Governo



Alpi del Mediterraneo
Alpes de la Méditerranée

BIEN NATUREL TRANSFRONTALIER, CANDIDAT AU PATRIMOINE MONDIAL DE L'UNESCO



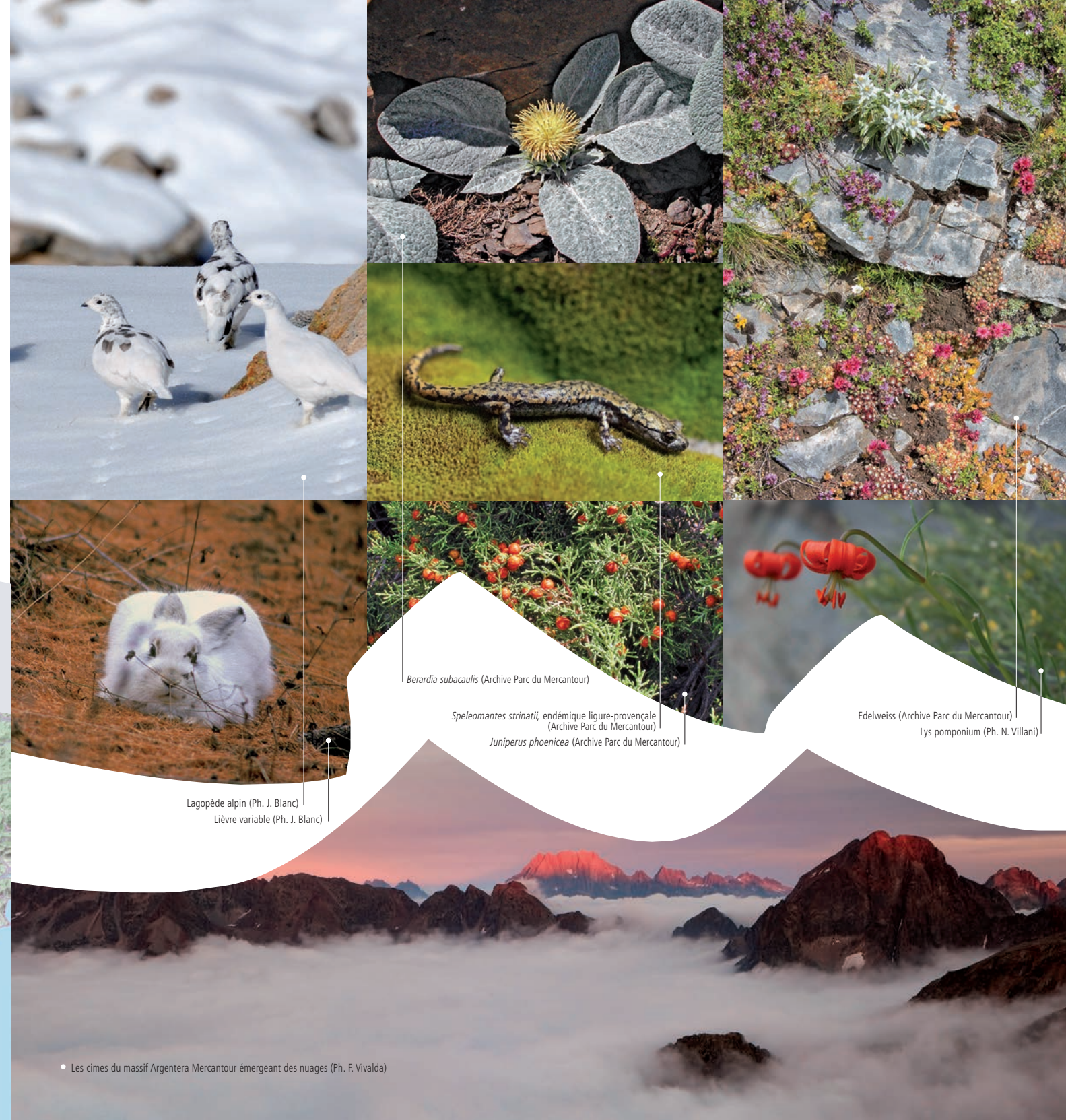
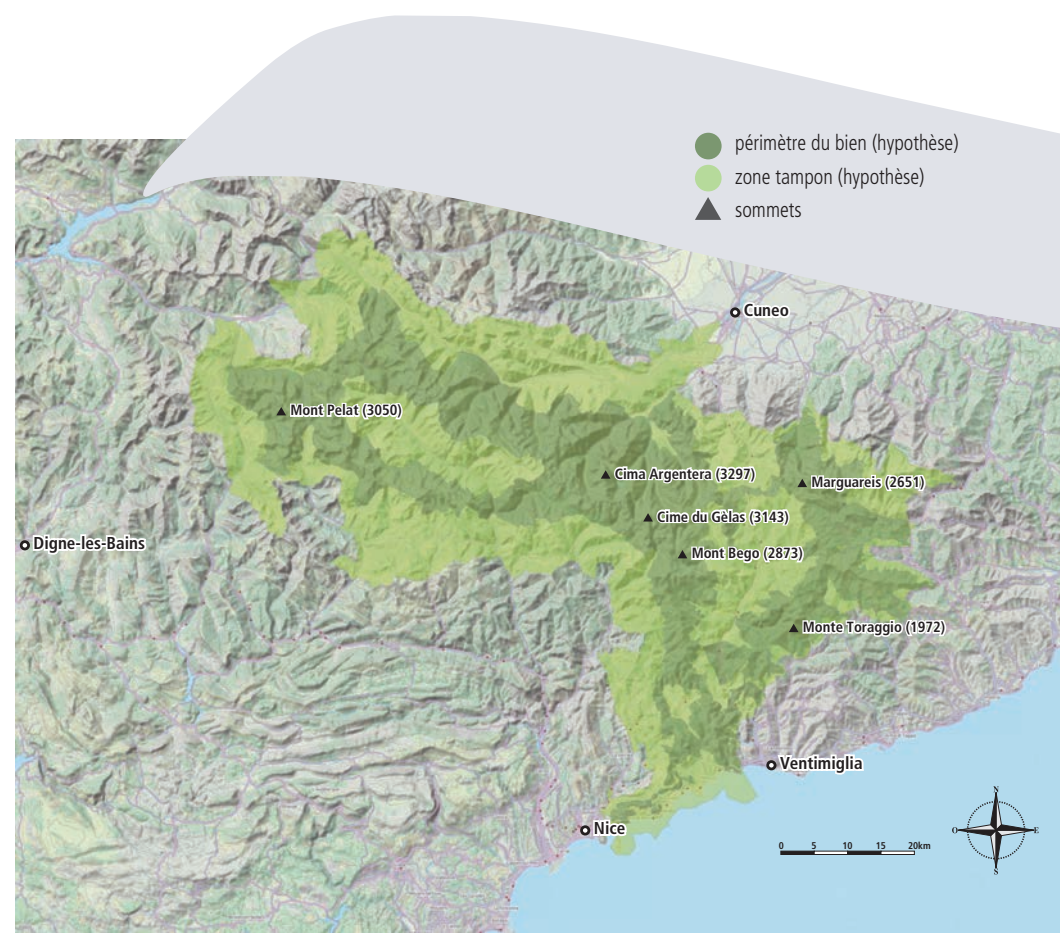
ensarafia 815
L'Argentiera depuis le Lac de Frémanotte (Ph. N. Villani)

Les Alpes de la Méditerranée, un territoire unique au monde

Unique, car le Bien est la seule chaîne de montagnes de type alpin issue de 3 épisodes géologiques ayant créé un dénivelé abrupt de 6 000 m entre ses sommets et les fonds marins : une topographie hors normes qui génère des contrastes en termes d'altitude, de climats et de biodiversité incroyables sur une distance de seulement 70 km.

Unique aussi car le Bien est à l'exacte interface de l'arc alpin et du bassin méditerranéen, deux zones reconnues pour la richesse de leur biodiversité (avec un fort taux d'endémisme, c'est-à-dire avec des espèces qui n'existent nulle part ailleurs) et l'importance des zones refuges qu'elles constituent pour les espèces animales et végétales.

Avec de tels atouts naturels, le territoire se pose comme candidat combinant 3 critères définis par l'UNESCO : la géologie, les processus biologiques et écologiques et la biodiversité.



Un dénivelé abrupt

Théâtre d'une succession de trois événements géologiques majeurs répartis sur plus de 400 millions d'années, ce territoire représente un témoignage extraordinaire dans l'histoire universelle des continents d'une chaîne poly-orogénique (cycles varisque et alpin), lacérée, par l'ouverture du bassin méditerranéen. Cette singularité de l'histoire géologique est à l'origine, entre autre, d'un relief spécifique.

« Hautes, elles sont bien hautes », chante l'hymne occitan en référence aux Alpes de la Méditerranée qui culminent à 3 297 mètres. Entre la France et l'Italie, les sommets du massif de l'Argentera-Mercantour plongent dans les fonds abyssaux, à près de - 2 500 mètres de profondeur. Un dénivelé de près de 6 000 mètres avec une variété ininterrompue de climats !

Les Alpes de la Méditerranée forment un lieu exemplaire de démonstration, de recherche et de protection : elles constituent un livre ouvert qui révèle à l'humanité les multiples étapes de l'histoire géologique, climatique et écologique de la Terre.

De l'arctique aux tropiques, un exemple de l'évolution de la vie

Les Alpes de la Méditerranée constituent un formidable carrefour migratoire pour la faune et la flore. À quelques kilomètres de distance, des espèces végétales ou animales de haute altitude côtoient celles de la Méditerranée : l'edelweiss, la bérardie laineuse et le genévrier de Phénicie, ou le lagopède, le lièvre variable et le gecko...

Un territoire d'une telle diversité de climats, d'altitudes et de milieux favorise le maintien et le développement d'espèces spécifiques par l'adaptation, l'isolement génétique ou l'hybridation.

Une biodiversité hors du commun

Les Alpes de la Méditerranée, avec un total de 269 espèces endémiques (animales et végétales), font partie des 10 « points-chauds » de biodiversité en Méditerranée (des zones de grande richesse naturelle).

La vie s'y développe et évolue, dans une succession d'habitats méditerranéens et alpins, sur une distance si réduite qu'ils font de ce territoire un véritable laboratoire à ciel ouvert pour l'étude de l'impact du changement climatique sur la conservation de la biodiversité.